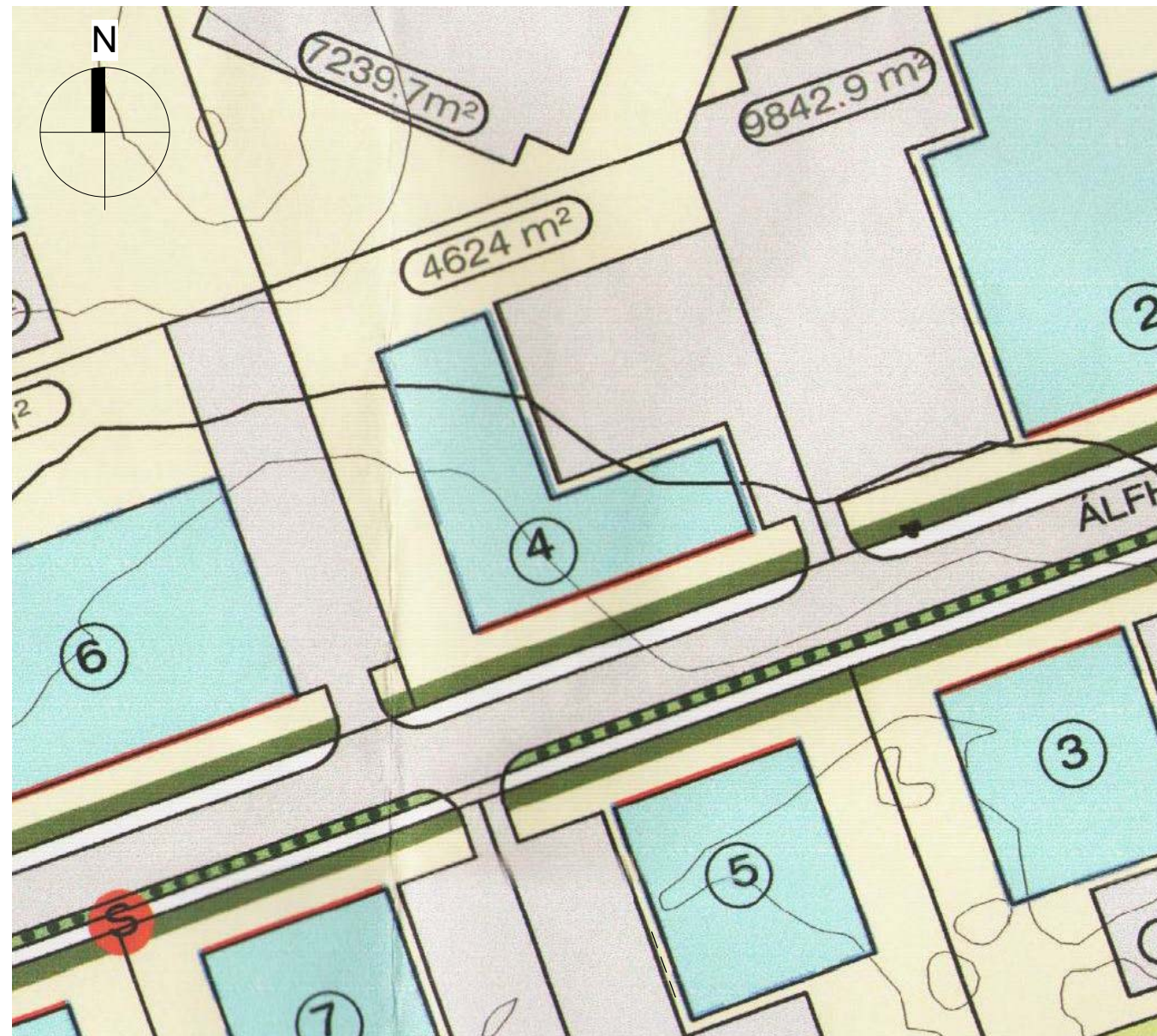
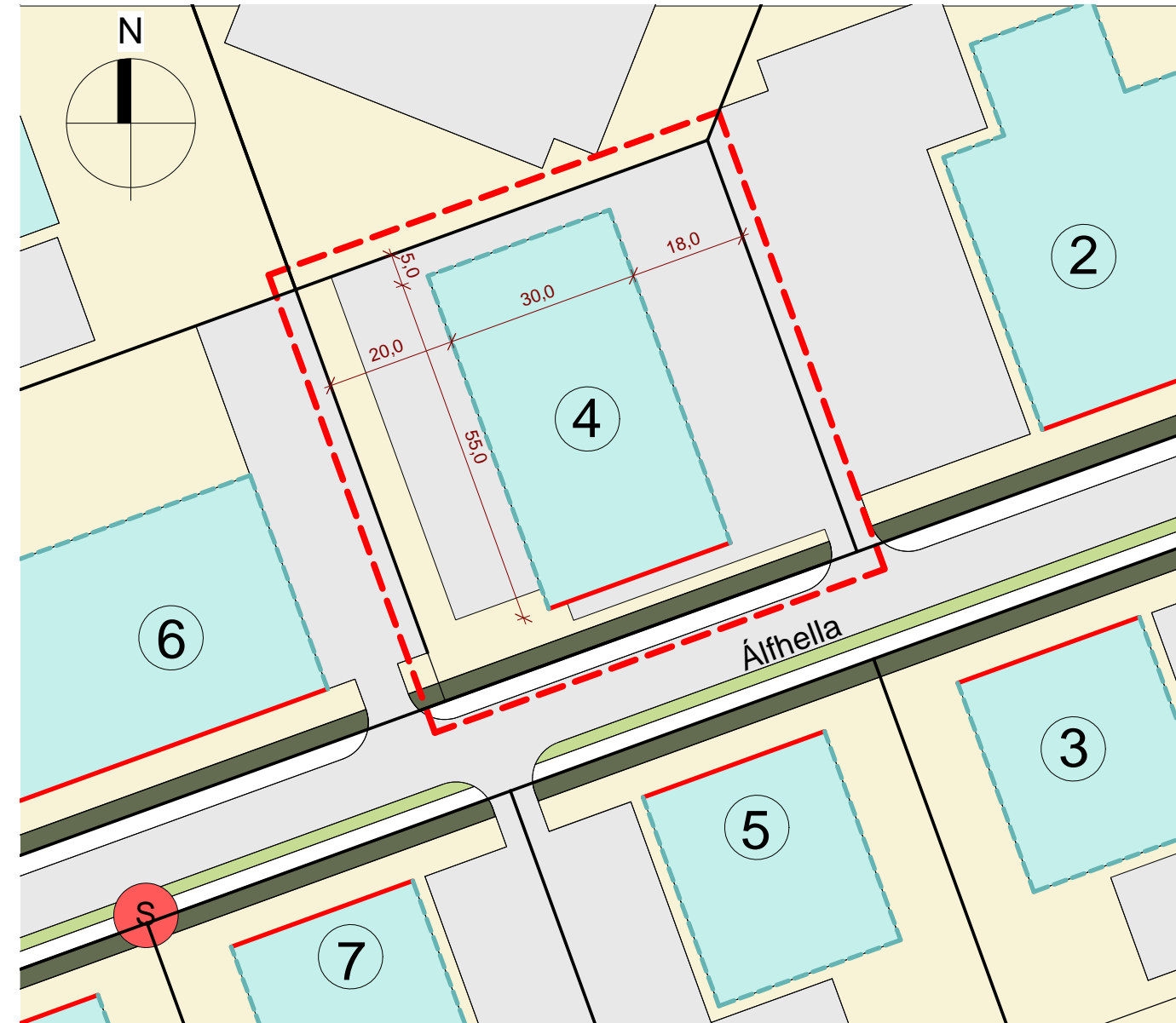


HELLNAHRAUN 2. ÁFANGI - DEILISKIPULAGSBREYTING, ÁLFHELLA 4



mkv: 1:1000



mkv: 1:1000

Álfhella 4 - Gildandi deiliskipulag, samþykkt í bæjarstjórn Hafnarfjarðar 12.06.2007

Úr gildandi skilmálum samp. 12.06.2007.

2.3 Byggingareitir - byggingalínur

Byggingareitir húsa eru sýndir á mæliblöðum og skulu byggingar vera innan þeirra, einnig svalir, skyggni og léttbyggingar úr gleri. Reitirnir eru rúmir að stærð miðað við nýtingarhlutfall lóðar til þess að gefa svigrúm á skipulagi og staðsetningu bygginga innan lóðar. Bindandi byggingarlína er á hluta byggingareitsins og skal hluti byggingar snerta þá línu. Að öðru leyti er staðsetning bygginga innan hvers byggingareits frjáls innan þess ramma sem reiturinn gefur. Breytingar geta þó orðið á byggingareitum við nánari úttæslu mæliblaða.

2.4 Húsagerðir

Húsagerðir eru frjálssar hvað útlit, þakgerð og efnisval varðar að öðru leyti en því að hámarksveggghæð útveggja og hámarkshæð á þaki eru gefin. Mesta hæð útveggja og þaks (V-Þ) frá aðalgólfi (H) er 8.5 metrar.

2.5 Nýtingarhlutfall

Nýtingarhlutfall á lóðum er almennt allt að 0,5, sjá þó sérskilmála fyrir einstaka lóðir og lóðir undir veitustofnanir.

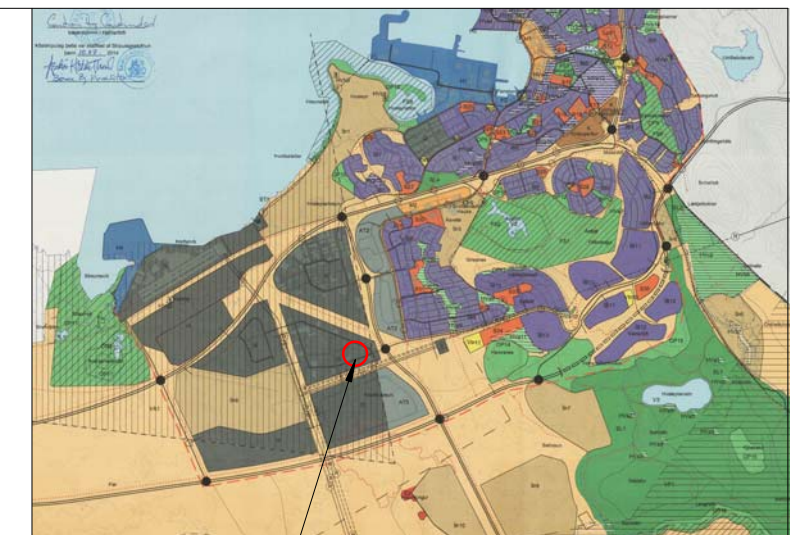
2.6 Bilastæði og bílageymslur

Öll bilastæði skulu vera innan viðkomandi lóðar. Bílageymslur með merktum bilastæðum eru taldar sem bilastæði. Miða skal við eitt bilastæði á hverja 50m² húsnæðis á atvinnulóðum, en eitt bilastæði á hverja 35m² í skrifstofuhúsnæði.

Álfhella 4 - Tillaga að breyttu deiliskipulagi

Breytingin nær til lóðar nr. 4 við Álfhella.

Í breytingunni felst að lögun byggingarreits er breytt í ferhyrning og lengd hans aukin í 55m. Að öðru leyti gilda eldri deiliskipulagsskilmálar fyrir Hellnahraun 2. áfanga, samþykktir í bæjarstjórn Hafnarfjarðar 12.06.2007.



skipulagssvæðið Hluti aðalskipulags Hafnarfjarðar 2013-2025

SKÝRINGAR

- mörk skipulagsbreytingar
- lóðir
- lóðarmörk
- byggingarreitur
- bundin byggingarlína
- götur/plön
- opin svæði
- kvöld um gróður
- göngustígar
- 0 Nr. lóða

Deiliskipulagsbreyting þessi sem fengið hefur meðferð í samræmi við ákvæði 1. mgr. 43. gr. skipulagslaga nr. 123/2010 var samþykkt í

þann _____ 20__.

Tillagan var auglýst frá _____ 20__ með athugasemdafresti til _____ 20__.

Auglýsing um gildistöku breytingarinnar var birt í B-deild Stjórnartíðinda þann _____ 20__.

| Útg. | Dags. | Skýring | Br.af. |
|------|-------|---------|--------|
| | | | |

Gríma arkitektar

Laugavegi 178 - 105 Reykjavík
S: 511-6777 / 897-3760
www.grimaark.is

Undirskrift hönnuðar

Aðalhönnuður: *Sigríður Ólafsdóttir arkitekt FAÍ - kt. 071070-5069*
netfang: sigga@grimaark.is

Verkheiti:

ÁLFHELLA 4

Sveitarfélag:
HAFNARJFÖRÐUR

Landnúmer: 203352 Staðgreinir: 1400-1-00950040

Deiliskipulag

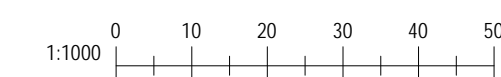
Breyting á deiliskipulagi

| | |
|------------------|----------------------|
| Hannað af: SÓ | Matshluti: 01 |
| Teiknað af: SÓ | Mælikvarði: 1 : 1000 |
| Yfirfarið af: SÓ | Dagsetning: 7.2.2018 |

2017-09-13 A_001

| | | | |
|-----------|----------------|------|-------|
| Verknúmer | Teikninganúmer | Bls. | Útgáf |
|-----------|----------------|------|-------|

HÖNNUÐUR ÁSKILUR SÉR ALLAN RETT Á TEIKNINGUM - FJOLFOLDUN ER HÁÐ SKRIFLEGU SAMÞYKKI



Bláðráðgjafi: AZ

Úprenntun: 11/01/17
Vistað: 7.2.2018 16:52:42

Skrá: